


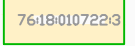




УСЛОВНЫЕ ОБОЗНАЧЕНИЯ:

-  - Граница территории проектирования
-  - Учтённые ОКС
(сведения о которых внесены в ГКН)
-  - Граница земельных кадастровых участков
и земельных отводов
-  - Учтённые земельные участки
(сведения о которых внесены в ГКН)
-  - Земли общего пользования (улич. сеть)
(сведения о которых внесены в ГКН)

							2025-06-30-ПМТ		
							Планировка территории (проект межевания территории) в границах территориальной зоны ОД-1 города Переславля-Залесского (кадастровый квартал 76:18:010506)		
Изм.	Кол.	Лист	№ док.	Подпись	Дата	Материалы по обоснованию	Стадия	Лист	Листов
Директор		Эдельман А.В.					П	1	
ГАП		Эдельман И.В.							
Разработал		Эдельман И.В.				Схема границ существующих участков. М 1:2000	ООО "ГеоКадастр"		